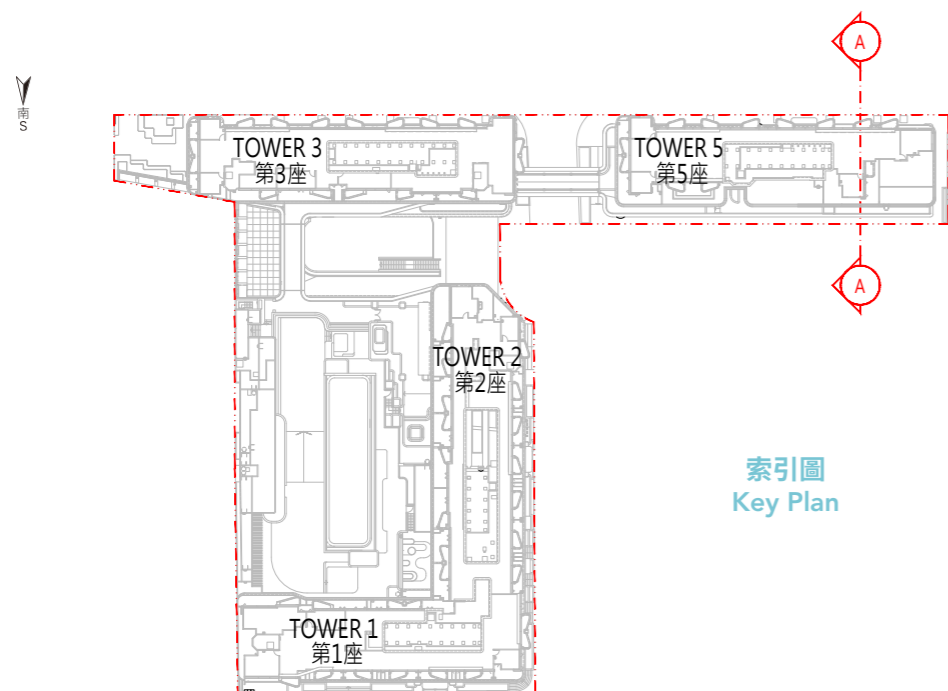


18 期數中的建築物的橫截面圖 CROSS-SECTION PLAN OF BUILDING IN THE PHASE

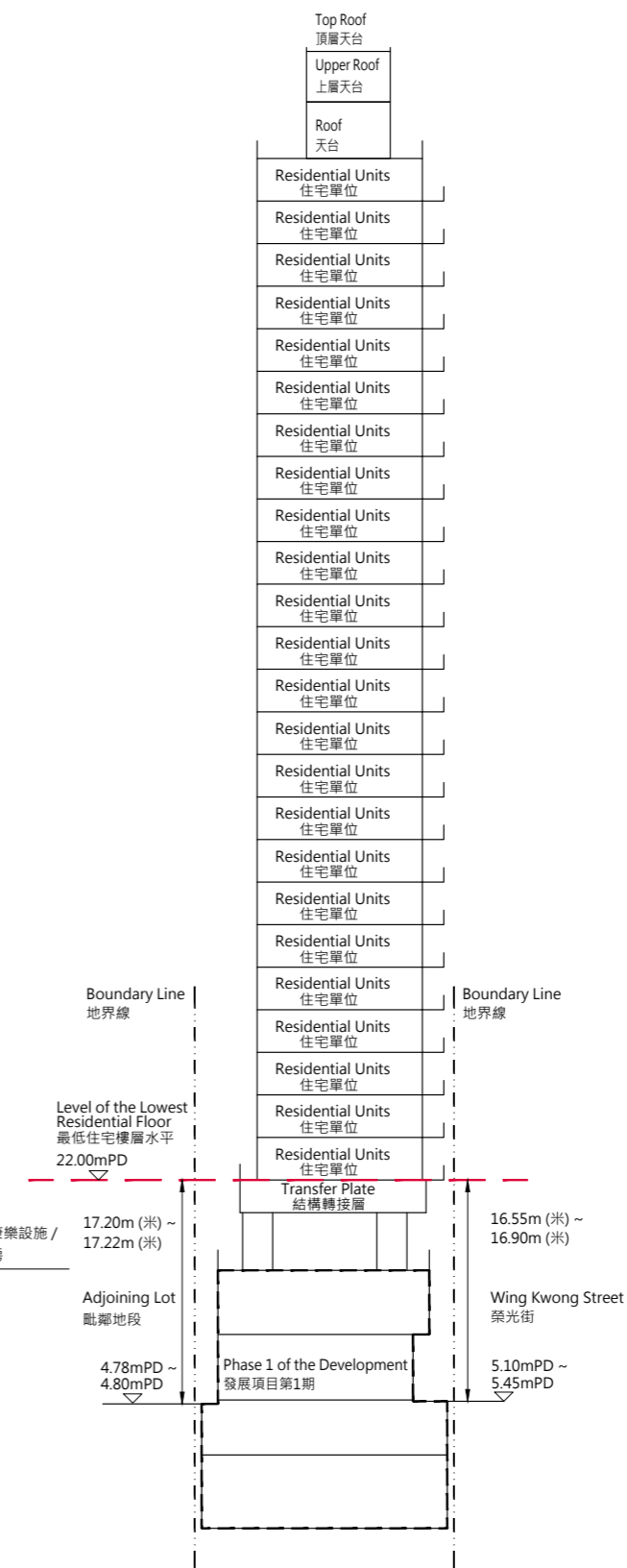
橫截面圖 A-A
Cross-Section Plan A-A



索引圖
Key Plan

-- 發展項目的界線 Boundary of the Development

30/F 30樓
29/F 29樓
28/F 28樓
27/F 27樓
26/F 26樓
25/F 25樓
23/F 23樓
22/F 22樓
21/F 21樓
20/F 20樓
19/F 19樓
18/F 18樓
17/F 17樓
16/F 16樓
15/F 15樓
12/F 12樓
11/F 11樓
10/F 10樓
9/F 9樓
8/F 8樓
7/F 7樓
6/F 6樓
5/F 5樓
3/F 3樓
2/F 2樓 Residential Recreational Facilities / Electrical & Mechanical Plant Rooms 住宅康樂設施 / 機電房
1/F 1樓
G/F 地下
B1/F 地庫1樓
B2/F 地庫2樓

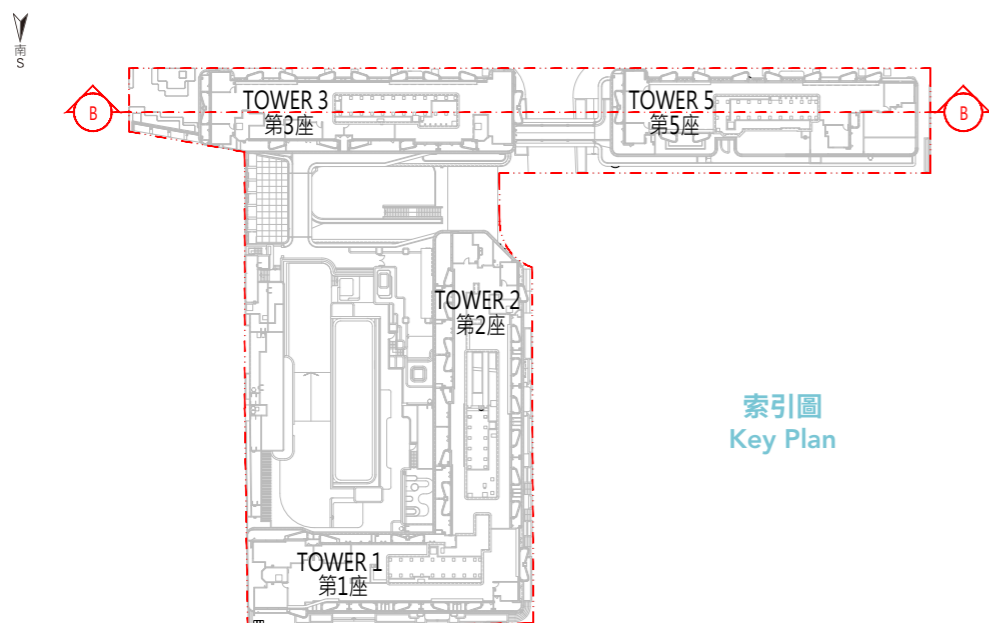


1. 毗連建築物的一段毗鄰地段為香港主水平基準以上4.78米至4.80米。
2. 毗連建築物的一段榮光街為香港主水平基準以上5.10米至5.45米。
3. --- 紅色虛線代表該建築物之最低住宅樓層水平。

1. The part of Adjoining Lot adjacent to the building is 4.78 metres to 4.80 metres above the Hong Kong Principal Datum (m.P.D.).
2. The part of Wing Kwong Street adjacent to the building is 5.10 metres to 5.45 metres above the Hong Kong Principal Datum (m.P.D.).
3. --- Red dotted line denotes the level of the lowest residential floor of the building.

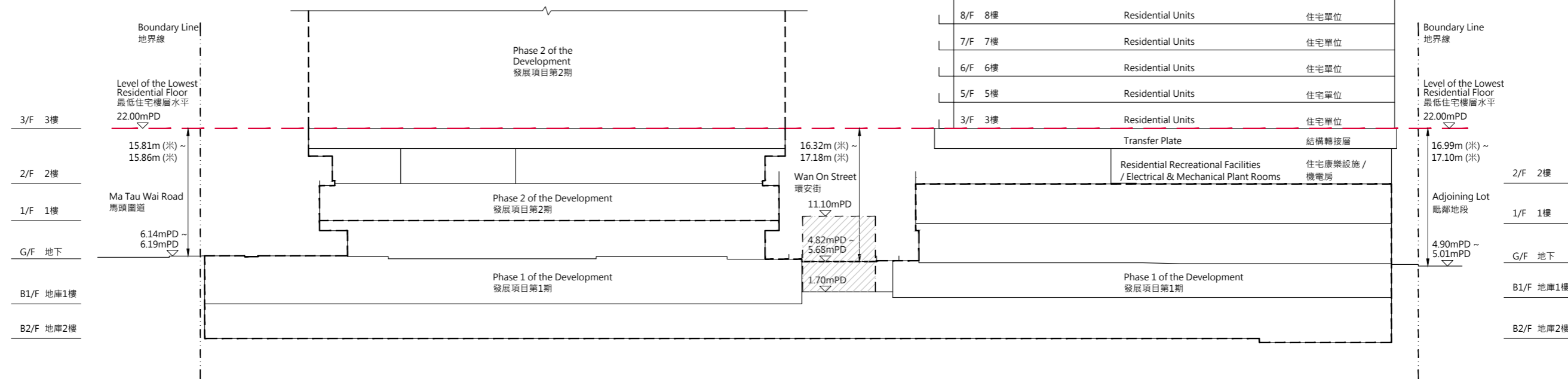
18 期數中的建築物的橫截面圖 CROSS-SECTION PLAN OF BUILDING IN THE PHASE

橫截面圖 B-B
Cross-Section Plan B-B



索引圖
Key Plan

-- 發展項目的界線 Boundary of the Development



	Top Roof 頂層天台	Upper Roof 上層天台	Roof 天台
30/F 30樓	Residential Units	住宅單位	
29/F 29樓	Residential Units	住宅單位	
28/F 28樓	Residential Units	住宅單位	
27/F 27樓	Residential Units	住宅單位	
26/F 26樓	Residential Units	住宅單位	
25/F 25樓	Residential Units	住宅單位	
23/F 23樓	Residential Units	住宅單位	
22/F 22樓	Residential Units	住宅單位	
21/F 21樓	Residential Units	住宅單位	
20/F 20樓	Residential Units	住宅單位	
19/F 19樓	Residential Units	住宅單位	
18/F 18樓	Residential Units	住宅單位	
17/F 17樓	Residential Units	住宅單位	
16/F 16樓	Residential Units	住宅單位	
15/F 15樓	Residential Units	住宅單位	
12/F 12樓	Residential Units	住宅單位	
11/F 11樓	Residential Units	住宅單位	
10/F 10樓	Residential Units	住宅單位	
9/F 9樓	Residential Units	住宅單位	
8/F 8樓	Residential Units	住宅單位	
7/F 7樓	Residential Units	住宅單位	
6/F 6樓	Residential Units	住宅單位	
5/F 5樓	Residential Units	住宅單位	
3/F 3樓	Residential Units	住宅單位	

1. 毗連建築物的一段環安街為香港主水平基準以上4.82米至5.68米。
2. 毗連建築物的一段毗鄰地段為香港主水平基準以上4.90米至5.01米。
3. --- 紅色虛線代表該建築物之最低住宅樓層水平。
4. ▨ 保留範圍作為將來公共道路 (+1.70mPD - +11.10mPD)

1. The part of Wan On Street adjacent to the building is 4.82 metres to 5.68 metres above the Hong Kong Principal Datum (m.P.D.).
2. The part of Adjoining Lot adjacent to the building is 4.90 metres to 5.01 metres above the Hong Kong Principal Datum (m.P.D.).
3. --- Red dotted line denotes the level of the lowest residential floor of the building.
4. ▨ Reserved area for future public road (+1.70mPD - +11.10mPD)