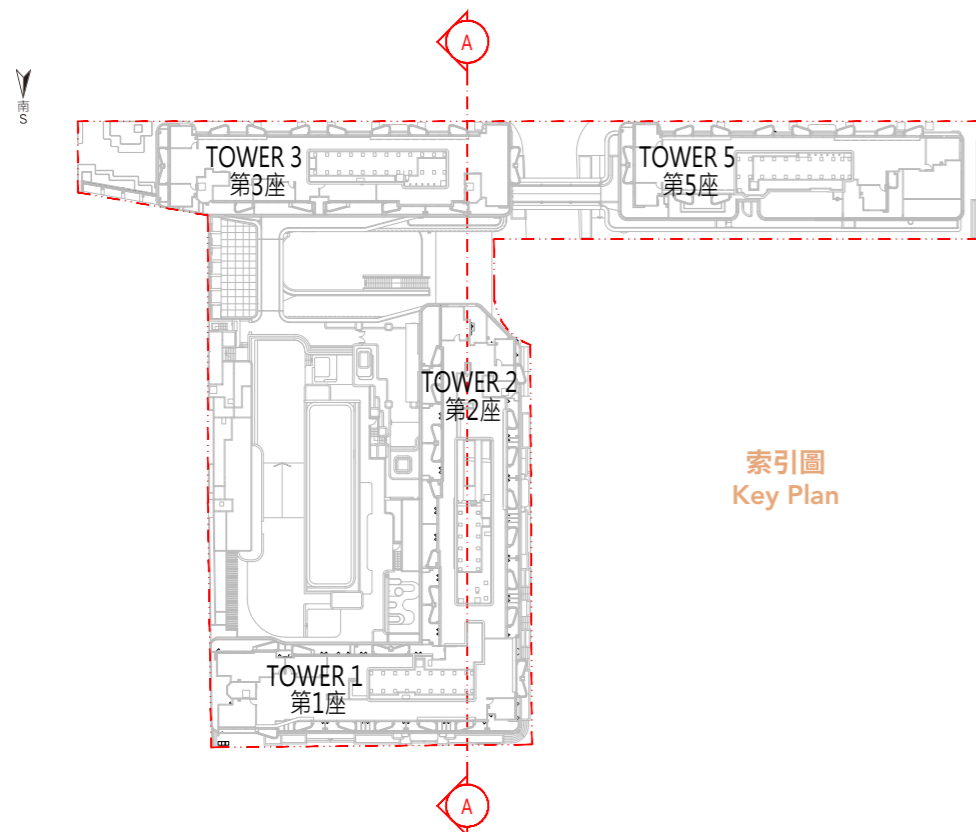


18 期數中的建築物的橫截面圖 CROSS-SECTION PLAN OF BUILDING IN THE PHASE

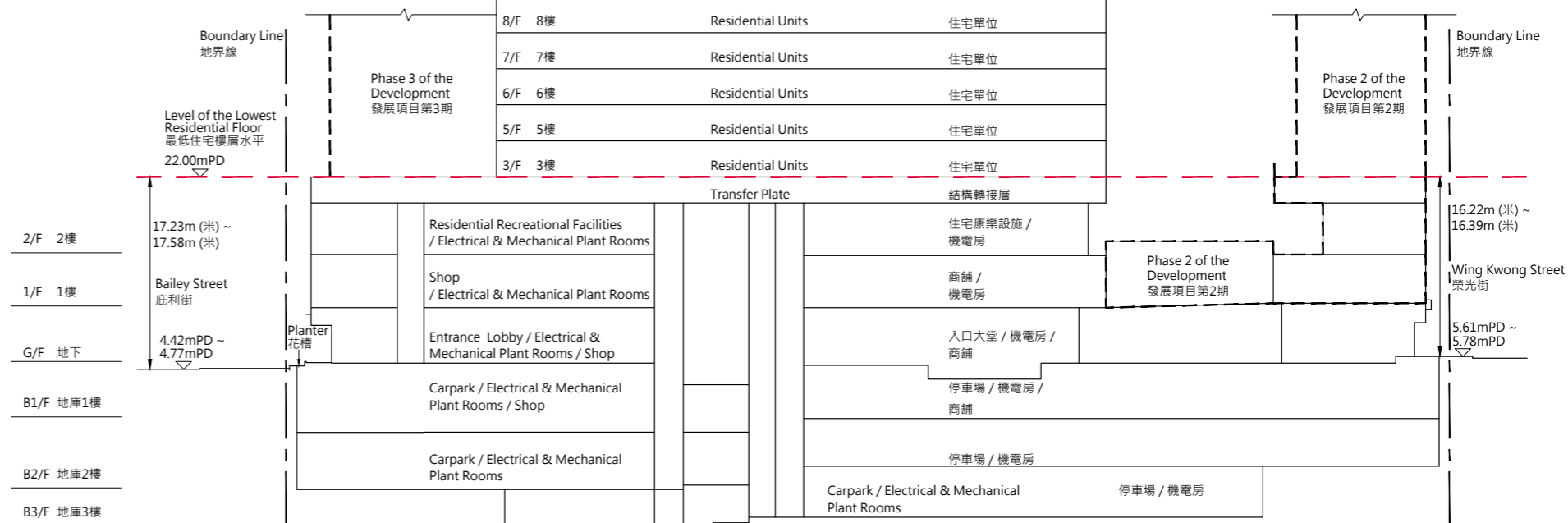
橫截面圖 A-A
Cross-Section Plan A-A



索引圖
Key Plan

-- 發展項目的界線 Boundary of the Development

Top Roof	頂層天台
Upper Roof	上層天台
Roof	天台
30/F 30樓	Residential Units 住宅單位
29/F 29樓	Residential Units 住宅單位
28/F 28樓	Residential Units 住宅單位
27/F 27樓	Residential Units 住宅單位
26/F 26樓	Residential Units 住宅單位
25/F 25樓	Residential Units 住宅單位
23/F 23樓	Residential Units 住宅單位
22/F 22樓	Residential Units 住宅單位
21/F 21樓	Residential Units 住宅單位
20/F 20樓	Residential Units 住宅單位
19/F 19樓	Residential Units 住宅單位
18/F 18樓	Residential Units 住宅單位
17/F 17樓	Residential Units 住宅單位
16/F 16樓	Residential Units 住宅單位
15/F 15樓	Residential Units 住宅單位
12/F 12樓	Residential Units 住宅單位
11/F 11樓	Residential Units 住宅單位
10/F 10樓	Residential Units 住宅單位
9/F 9樓	Residential Units 住宅單位
8/F 8樓	Residential Units 住宅單位
7/F 7樓	Residential Units 住宅單位
6/F 6樓	Residential Units 住宅單位
5/F 5樓	Residential Units 住宅單位
3/F 3樓	Residential Units 住宅單位

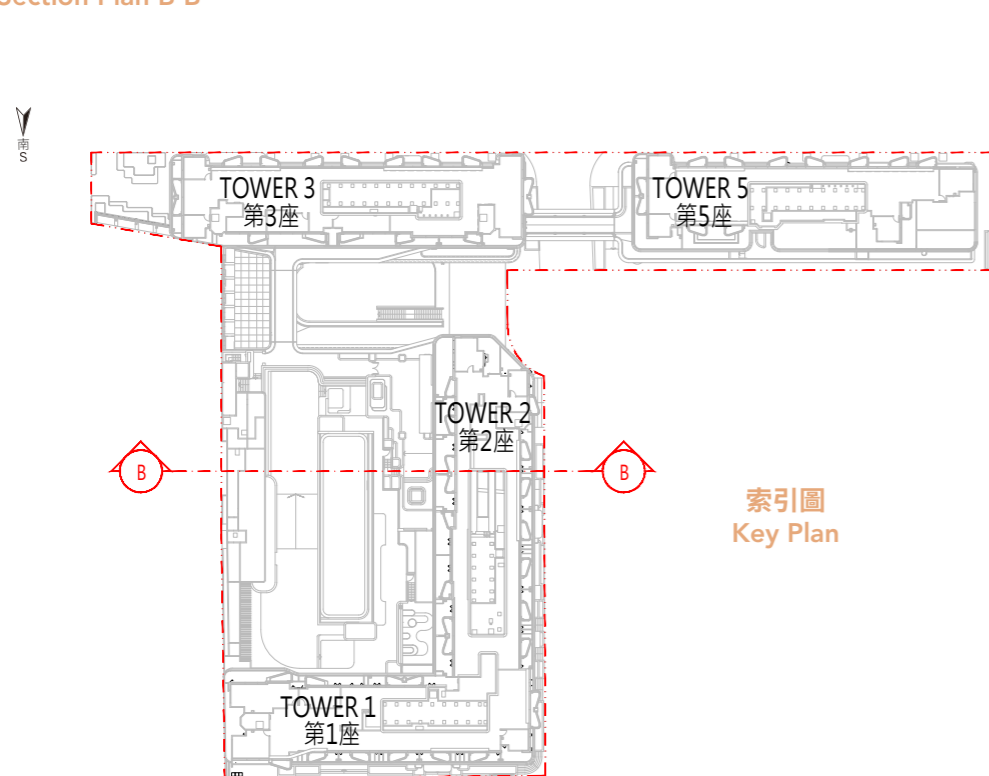


1. 毗連建築物的一段庇利街為香港主水平基準以上4.42米至4.77米。
2. 毗連建築物的一段榮光街為香港主水平基準以上5.61米至5.78米。
3. --- 紅色虛線代表該建築物之最低住宅樓層水平。

1. The part of Bailey Street adjacent to the building is 4.42 metres to 4.77 metres above the Hong Kong Principal Datum (m.P.D.).
2. The part of Wing Kwong Street adjacent to the building is 5.61 metres to 5.78 metres above the Hong Kong Principal Datum (m.P.D.).
3. --- Red dotted line denotes the level of the lowest residential floor of the building.

18 期數中的建築物的橫截面圖 CROSS-SECTION PLAN OF BUILDING IN THE PHASE

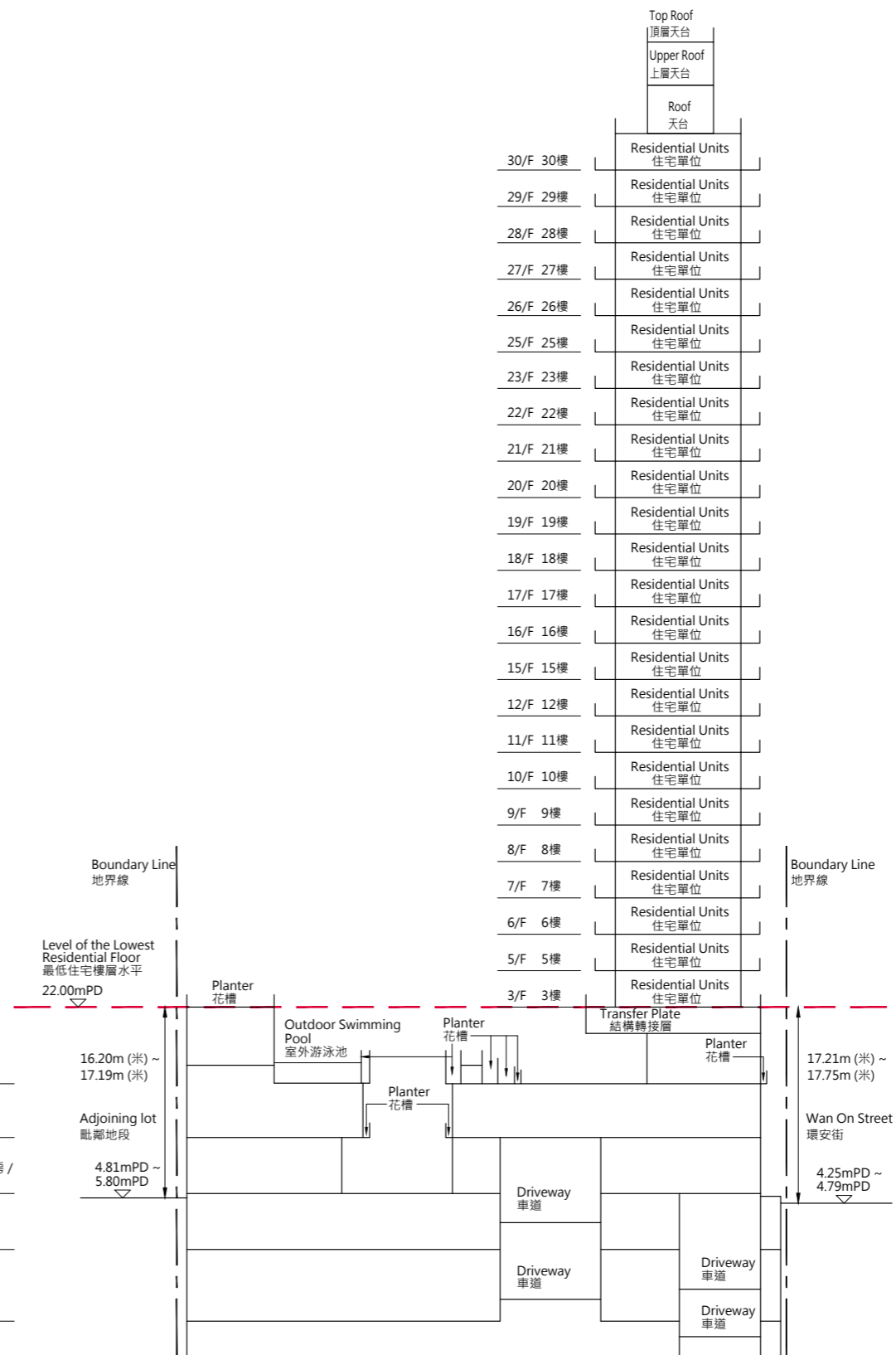
橫截面圖 B-B
Cross-Section Plan B-B



索引圖
Key Plan

-- 發展項目的界線 Boundary of the Development

2/F 2樓	Residential Recreational Facilities / Electrical & Mechanical Plant Rooms	住宅康樂設施 / 機電房
1/F 1樓	Shop / Electrical & Mechanical Plant Rooms	商舖 / 機電房
G/F 地下	Entrance Lobby / Electrical & Mechanical Plant Rooms / Shop	入口大堂 / 機電房 / 商舖
B1/F 地庫1樓	Carpark / Electrical & Mechanical Plant Rooms / Shop	停車場 / 機電房 / 商舖
B2/F 地庫2樓	Carpark / Electrical & Mechanical Plant Rooms	停車場 / 機電房
B3/F 地庫3樓	Carpark / Electrical & Mechanical Plant Rooms	停車場 / 機電房



- 毗連建築物的一段毗鄰地段為香港主水平基準以上4.81米至5.80米。
- 毗連建築物的一段環安街為香港主水平基準以上4.25米至4.79米。
- 紅色虛線代表該建築物之最低住宅樓層水平。

- The part of Adjoining Lot adjacent to the building is 4.81 metres to 5.80 metres above the Hong Kong Principal Datum (m.P.D.).
- The part of Wan On Street adjacent to the building is 4.25 metres to 4.79 metres above the Hong Kong Principal Datum (m.P.D.).
- Red dotted line denotes the level of the lowest residential floor of the building.