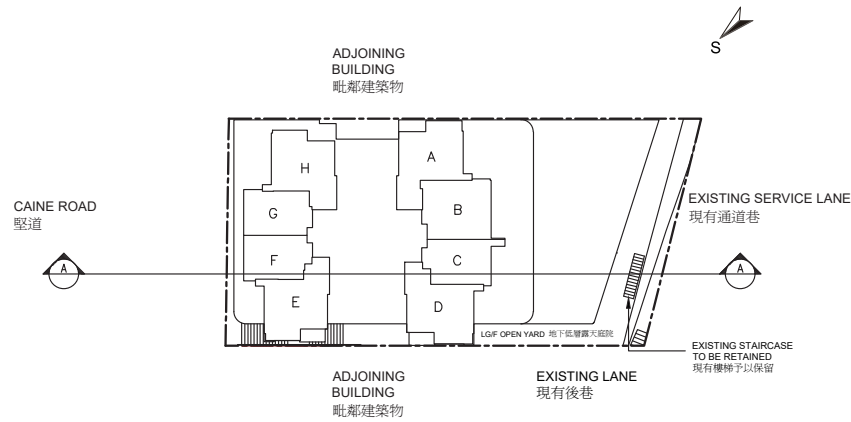


18 發展項目中的建築物的橫截面圖 CROSS-SECTION PLAN OF BUILDING IN THE DEVELOPMENT

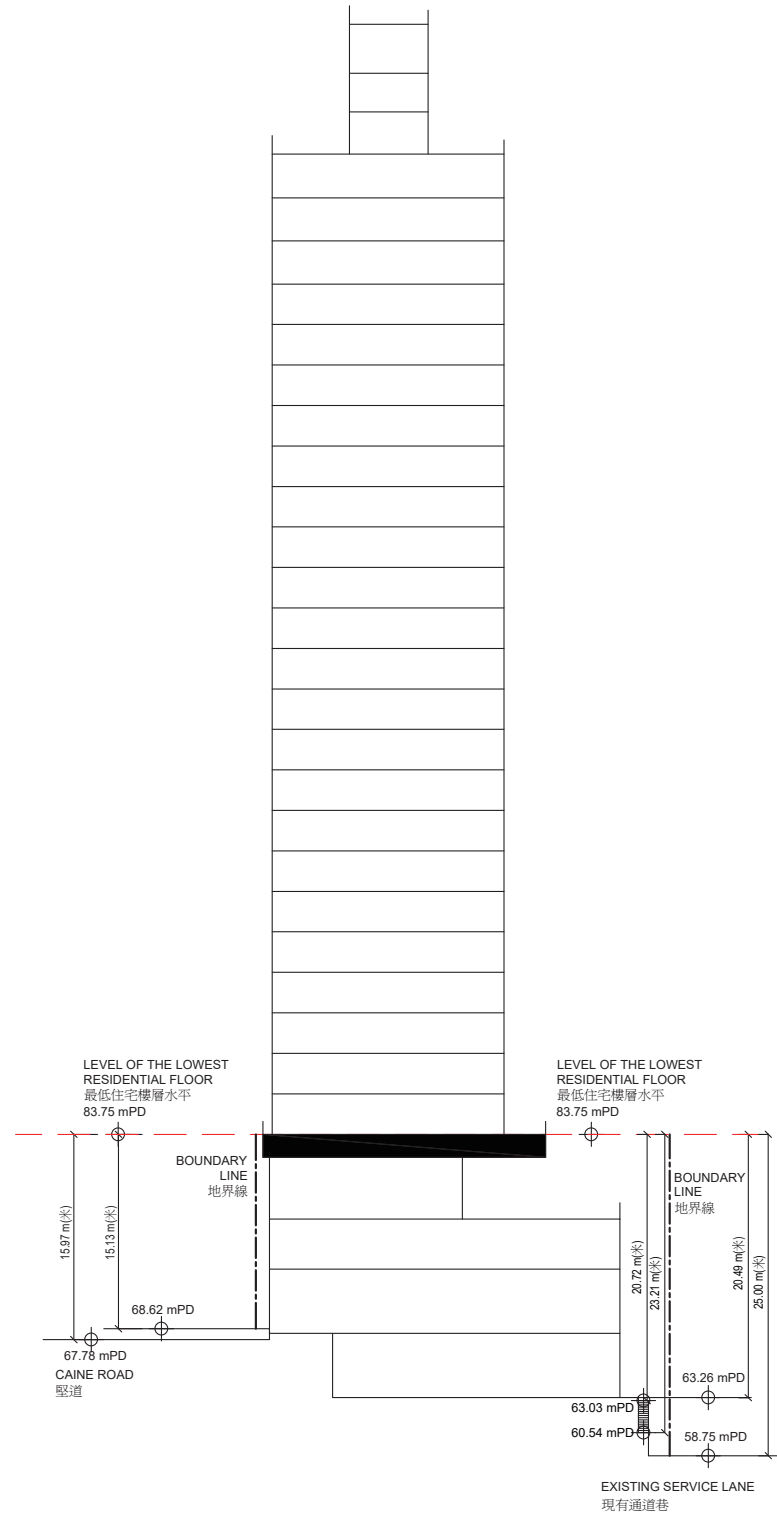
橫截面圖 A-A
Cross-Section A-A



索引圖
Key Plan

1. 毗連建築物的一段堅道為香港主水平基準以上67.78至68.62米。
2. 毗連建築物的一段現有通道巷為香港主水平基準以上58.75至63.26米。
3. 毗連建築物的一段現有樓梯予以保留為香港主水平基準以上60.54至63.03米。
4. --- 紅色虛線為最低住宅樓層水平。

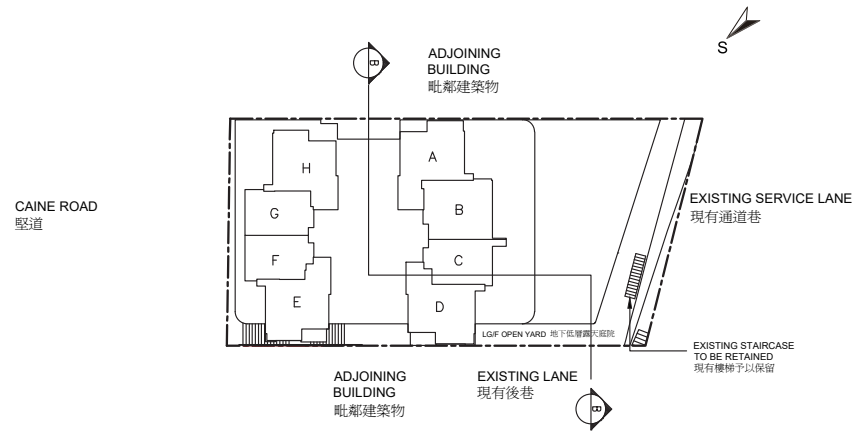
1. The part of Caine Road adjacent to the building is 67.78 to 68.62 metres above the Hong Kong Principal Datum (m.P.D.).
2. The part of Existing Service Lane adjacent to the building is 58.75 to 63.26 metres above the Hong Kong Principal Datum (m.P.D.).
3. The part of Existing Staircase to be Retained adjacent to the building is 60.54 to 63.03 metres above the Hong Kong Principal Datum (m.P.D.).
4. --- Red dotted line denotes the lowest residential floor.



TR/F 頂層天台	TOP ROOF	頂層天台
PR/F 泵房層	PUMP ROOM/ EMERGENCY GENERATOR ROOM	泵房/ 緊急發電機房
MR/F 機房層	LIFT MACHINE ROOM/ PUMP ROOM	升降機機房/ 泵房
R/F 天台	ROOF	天台
30/F 30樓	RESIDENTIAL UNITS	住宅單位
29/F 29樓	RESIDENTIAL UNITS	住宅單位
28/F 28樓	RESIDENTIAL UNITS	住宅單位
27/F 27樓	RESIDENTIAL UNITS	住宅單位
26/F 26樓	RESIDENTIAL UNITS	住宅單位
25/F 25樓	RESIDENTIAL UNITS	住宅單位
23/F 23樓	RESIDENTIAL UNITS	住宅單位
22/F 22樓	RESIDENTIAL UNITS	住宅單位
21/F 21樓	RESIDENTIAL UNITS	住宅單位
20/F 20樓	RESIDENTIAL UNITS	住宅單位
19/F 19樓	RESIDENTIAL UNITS	住宅單位
18/F 18樓	RESIDENTIAL UNITS	住宅單位
17/F 17樓	RESIDENTIAL UNITS	住宅單位
16/F 16樓	RESIDENTIAL UNITS	住宅單位
15/F 15樓	RESIDENTIAL UNITS	住宅單位
12/F 12樓	RESIDENTIAL UNITS	住宅單位
11/F 11樓	RESIDENTIAL UNITS	住宅單位
10/F 10樓	RESIDENTIAL UNITS	住宅單位
9/F 9樓	RESIDENTIAL UNITS	住宅單位
8/F 8樓	RESIDENTIAL UNITS	住宅單位
7/F 7樓	RESIDENTIAL UNITS	住宅單位
6/F 6樓	RESIDENTIAL UNITS	住宅單位
5/F 5樓	RESIDENTIAL UNITS	住宅單位
3/F 3樓	RESIDENTIAL UNITS TRANSFER PLATE	住宅單位 結構轉接層
2/F 2樓	CLUBHOUSE/ LANDSCAPE AREA	會所/ 園景區
1/F 1樓	E&M FLOOR	機電樓層
G/F 地下	RESTAURANT/ ENTRANCE LOBBY	餐廳/ 入口大堂
LG/F 地下低層	RESTAURANT	餐廳

18 發展項目中的建築物的橫截面圖 CROSS-SECTION PLAN OF BUILDING IN THE DEVELOPMENT

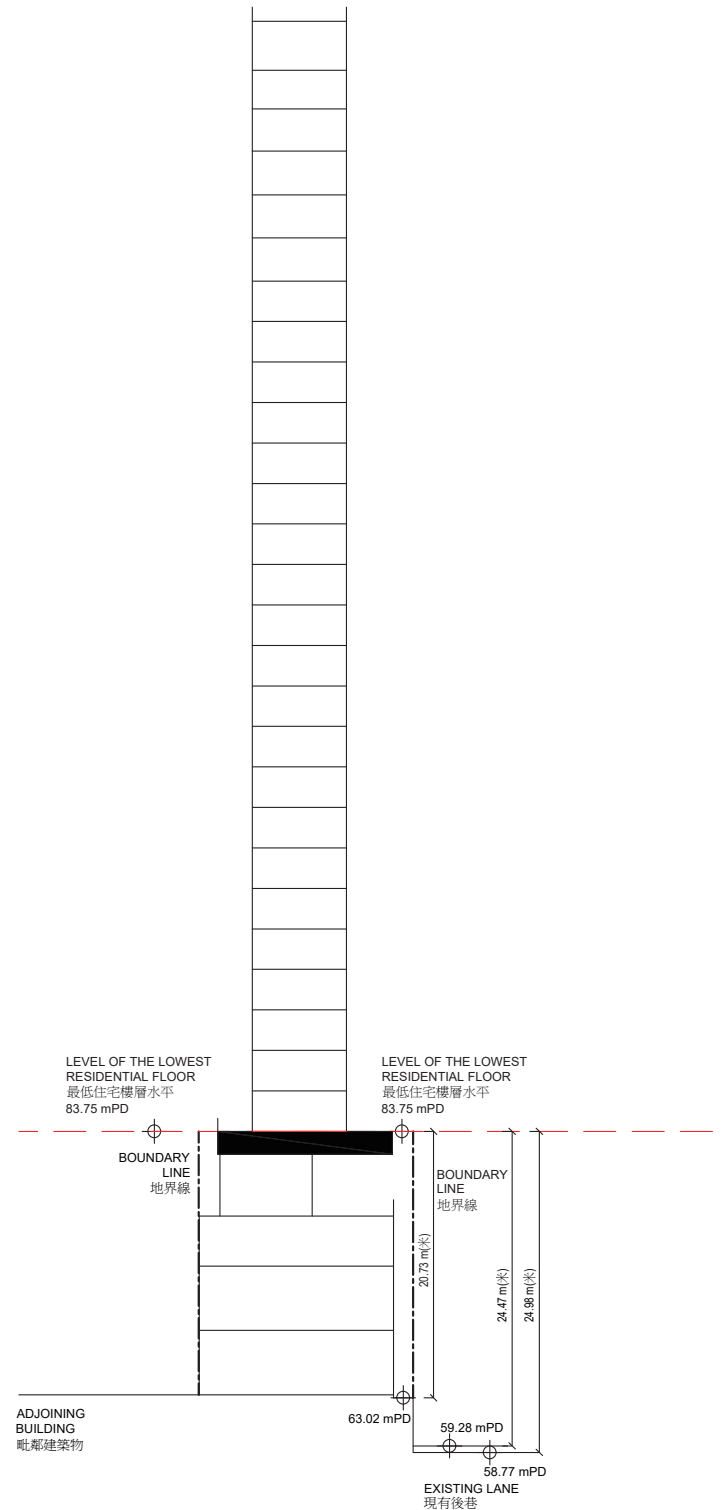
橫截面圖 B-B
Cross-Section B-B



索引圖
Key Plan

1. 毗連建築物的一段現有後巷為香港主水平基準以上58.77至59.28米。
2. 毗連建築物的一段露天庭院為香港主水平基準以上63.02米。
3. — — — 紅色虛線為最低住宅樓層水平。

1. The part of Existing Lane adjacent to the building is 58.77 to 59.28 metres above the Hong Kong Principal Datum (m.P.D.).
2. The part of Open Yard adjacent to the building is 63.02 metres above the Hong Kong Principal Datum (m.P.D.).
3. — — — Red dotted line denotes the lowest residential floor.



TR/F 頂層天台	TOP ROOF	頂層天台
PR/F 泵房層	PUMP ROOM/ EMERGENCY GENERATOR ROOM	泵房/ 緊急發電機房
MR/F 機房層	LIFT MACHINE ROOM/ PUMP ROOM	升降機機房/ 泵房
R/F 天台	ROOF	天台
30/F 30樓	RESIDENTIAL UNITS	住宅單位
29/F 29樓	RESIDENTIAL UNITS	住宅單位
28/F 28樓	RESIDENTIAL UNITS	住宅單位
27/F 27樓	RESIDENTIAL UNITS	住宅單位
26/F 26樓	RESIDENTIAL UNITS	住宅單位
25/F 25樓	RESIDENTIAL UNITS	住宅單位
23/F 23樓	RESIDENTIAL UNITS	住宅單位
22/F 22樓	RESIDENTIAL UNITS	住宅單位
21/F 21樓	RESIDENTIAL UNITS	住宅單位
20/F 20樓	RESIDENTIAL UNITS	住宅單位
19/F 19樓	RESIDENTIAL UNITS	住宅單位
18/F 18樓	RESIDENTIAL UNITS	住宅單位
17/F 17樓	RESIDENTIAL UNITS	住宅單位
16/F 16樓	RESIDENTIAL UNITS	住宅單位
15/F 15樓	RESIDENTIAL UNITS	住宅單位
12/F 12樓	RESIDENTIAL UNITS	住宅單位
11/F 11樓	RESIDENTIAL UNITS	住宅單位
10/F 10樓	RESIDENTIAL UNITS	住宅單位
9/F 9樓	RESIDENTIAL UNITS	住宅單位
8/F 8樓	RESIDENTIAL UNITS	住宅單位
7/F 7樓	RESIDENTIAL UNITS	住宅單位
6/F 6樓	RESIDENTIAL UNITS	住宅單位
5/F 5樓	RESIDENTIAL UNITS	住宅單位
3/F 3樓	RESIDENTIAL UNITS TRANSFER PLATE	住宅單位 結構轉接層
2/F 2樓	CLUBHOUSE/ LANDSCAPE AREA	會所 / 園景區
1/F 1樓	E&M FLOOR	機電樓層
G/F 地下	RESTAURANT/ ENTRANCE LOBBY	餐廳 / 入口大堂
LG/F 地下低層	RESTAURANT	餐廳